





































 grens Natura 2000-gebied

Hoogte in cm t.o.v. NAP

	-8.332 - 1.150
	1.150 - 1.200
	1.200 - 1.250
	1.250 - 1.300
	1.300 - 1.350
	1.350 - 1.400
	1.400 - 1.450
	1.450 - 1.500
	1.500 - 1.550
	1.550 - 1.600
	1.600 - 1.650
	1.650 - 1.700
	1.700 - 1.750
	1.750 - 1.800
	1.800 - 1.850
	1.850 - 1.900
	1.900 - 1.950
	1.950 - 2.000
	2.000 - 2.050
	2.050 - 2.100
	2.100 - 2.150
	2.150 - 2.200
	2.200 - 2.250
	2.250 - 2.300
	2.300 - 2.350
	2.350 - 2.400
	2.400 - 2.450
	2.450 - 2.500
	2.500 - 2.550
	2.550 - 2.600
	2.600 - 2.650
	2.650 - 2.700
	2.700 - 2.750
	2.750 - 2.800
	2.800 - 2.850
	2.850 - 2.900
	2.900 - 2.950
	>= 2.950

Dienst Landelijk Gebied werkt vandaag  
aan het landschap van morgen

Bronnen: Topografische Dienst Kadaster; UVW-Stuurgroep AHN  
Copyright © 2011. Dienst voor het Kadaster en de openbare registers, Apeldoorn  
Copyright Dienst Landelijk Gebied 2010. Aan deze kaart kunnen geen rechten worden ontleend.

0 0,8Km  
A3 - schaal 1:17.500



Dienst Landelijk Gebied  
Ministerie van Economische Zaken,  
Landbouw en Innovatie

Natura 2000-gebied Borkeld

Hoogtekaart  
19 januari 2012  
DLGO2012

